
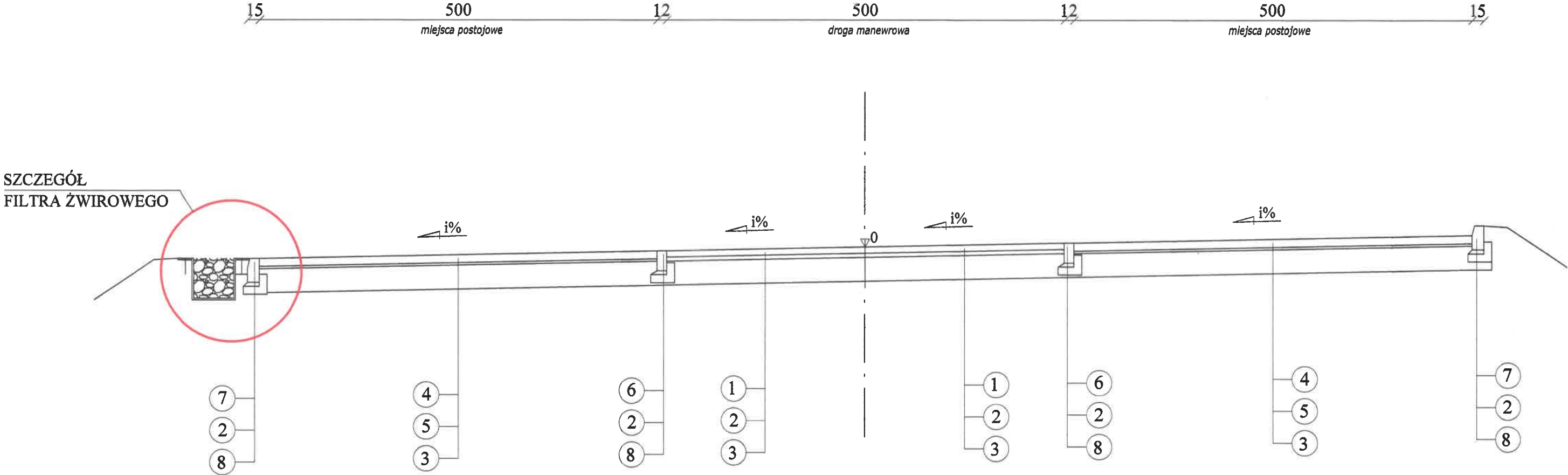
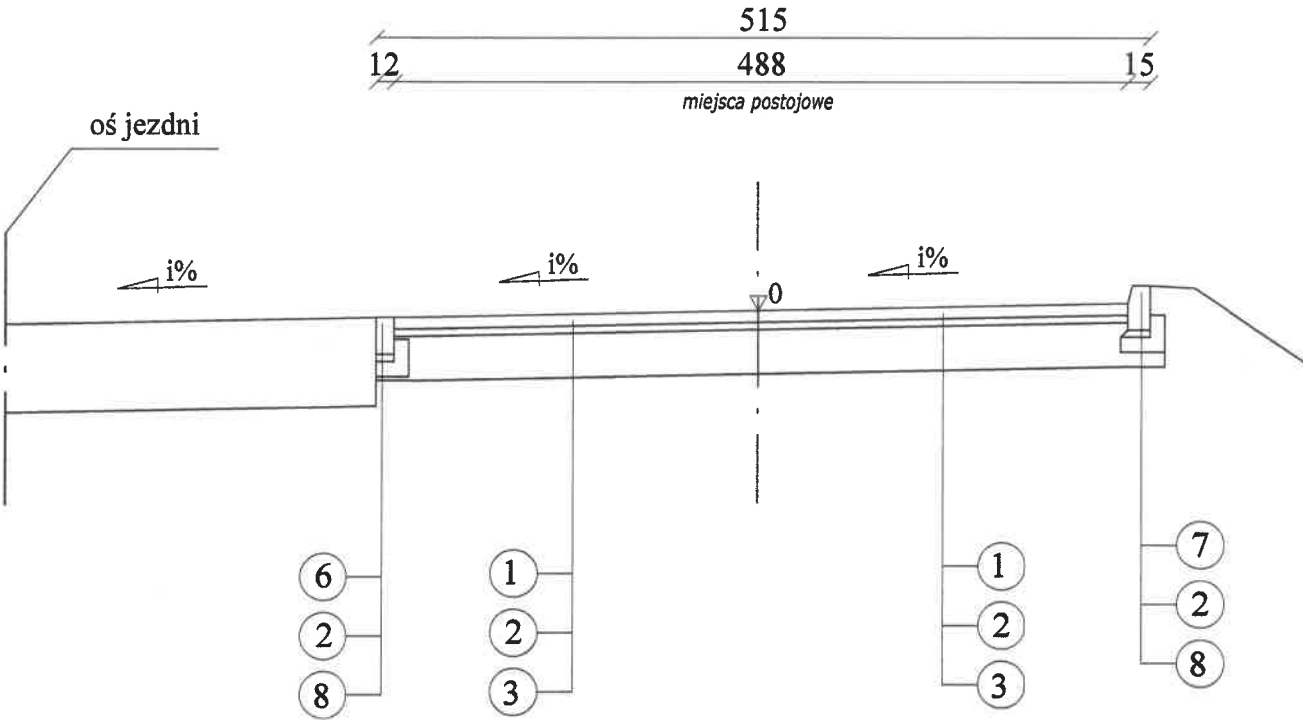
		M. Gwiazdowski, A. Sosnowski ul. Elewatorska 13/22, 15-520 Białystok tel. (085) 652 06 80, e-mail: drogowskaz-sc@o2.pl	
Stadium : P.B.	Nazwa rysunku: Przekroje konstrukcyjne	Rysunek nr: 3	
Skala : 1:50	Opis: Budowa dwóch parkingów ogólnodostępnych dla samochodów osobowych na 17 miejsc postojowych wraz z budową doziemnej instalacji oświetleniowej nN zlokalizowanych na części działek o nr ewid. : 1867/35, 1867/25, 1867/30 przy ul. Swobodnej w Białymstoku.		Data : 14.10.2025r.
BRANŻA DROGOWA			
Projektant:			
Imię i nazwisko nr upr.:			Podpis:
mgr inż. Adam Sosnowski B1 45/02			

PRZEKRÓJ 1



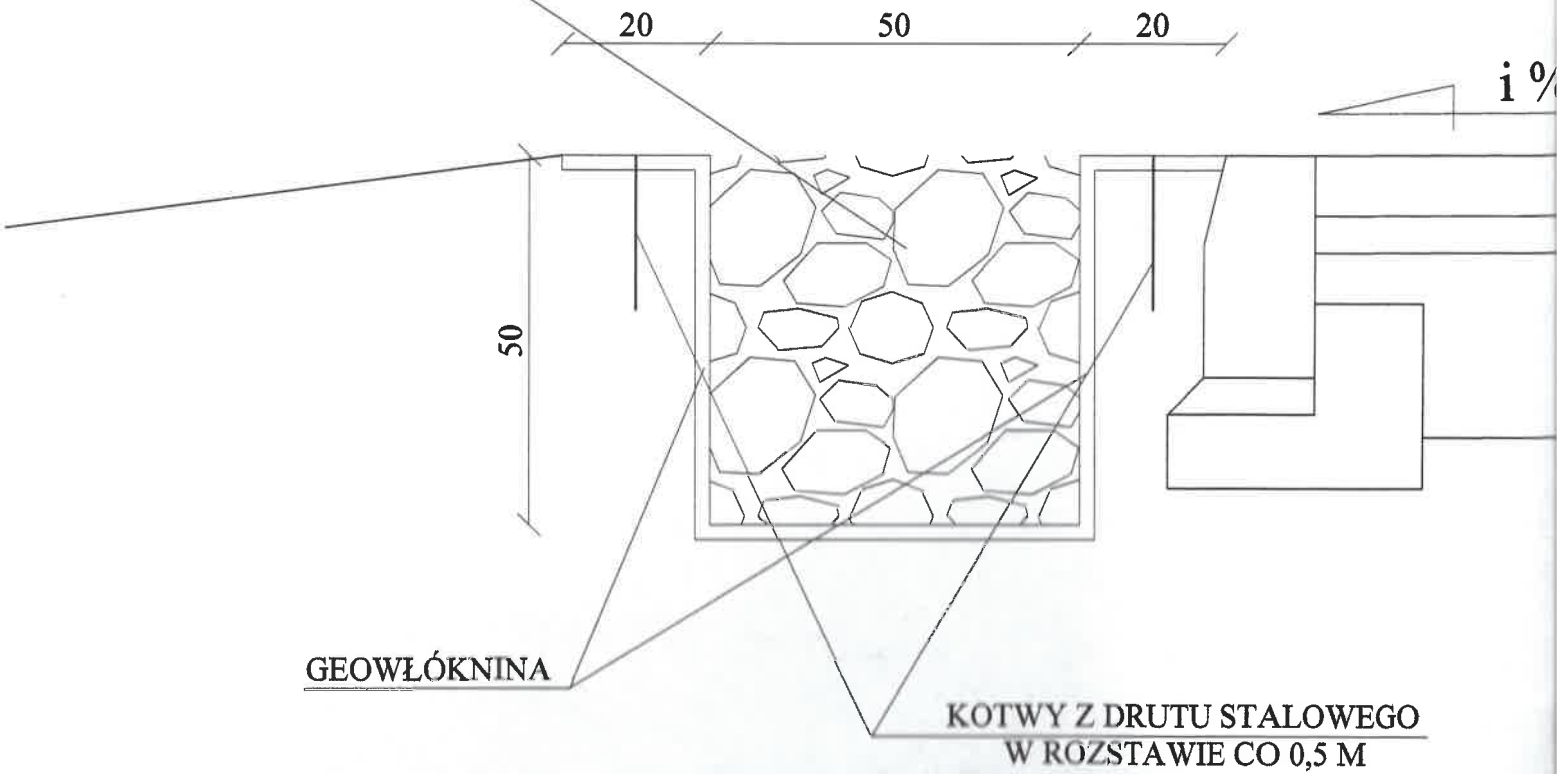
SZCZEGÓŁ
FILTRA ŻWIROWEGO

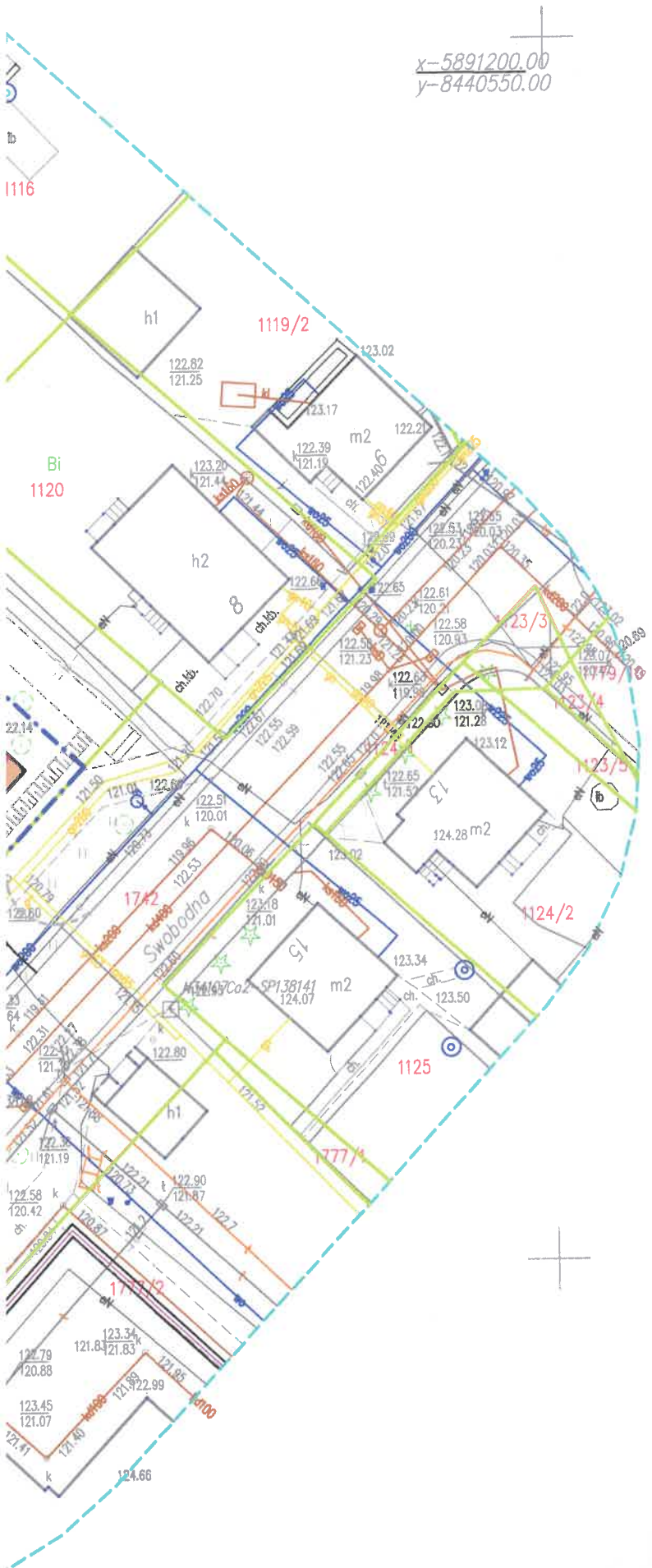
PRZEKRÓJ 2



SZCZEGÓŁ FILTRA ŻWIROWEGO SKALA 1:10

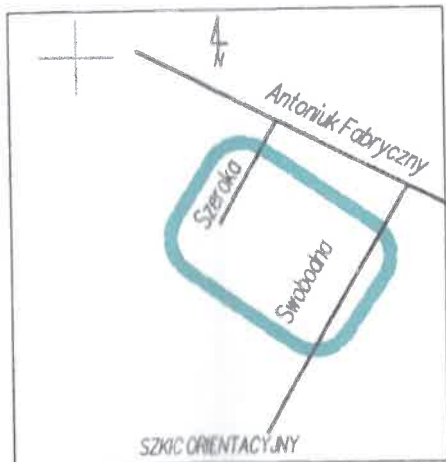
ŻWIR PŁUKANY LUB TŁUCZEŃ
16 - 31,5 MM





Poświadczam, że niniejszy dokument został opracowany w wyniku prac geodezyjnych i kartograficznych, których rezultaty zawiera operat techniczny pozytywnie zweryfikowany. Jednocześnie informuję, że jestem świadomy odpowiedzialności karnej za złożenie fałszywego oświadczenia.

Identyfikator zgłoszenia prac geodezyjnych	DGE-11.6642.2.2107.2025
Organ Służby Geodezyjnej, który otrzymał zgłoszenie	PREZYDENT MIASTA BIAŁYSTOKU
Wykonawca prac geodezyjnych	GEOINFO
Nr oraz data sporządzenia dokumentu zawierającego wynik pozytywnej weryfikacji	DGE-11.6642.2.2107.2025 z dn. 08.10.2025
Imię i nazwisko oraz nr uprawnień zawodowych kierownika prac	[Signature]



MAPA DO CELÓW PROJEKTOWYCH	
Oznaczenie kancelaryjne zgłoszenia pracy geodezyjnej	DGE-11.6642.2.2107.2025
Numer roboty wykonawcy	389/2025
Nazwa miejscowości	Białystok
Jednostka ewidencyjna	identyfikator nazwa
Obwód ewidencyjny	nazwa, identyfikator
Ulica	Swoboda
Numer działki	1867/35
Sekcje	8.194.13.18.4.3; 8.194.13.18.4.2; 8.194.13.18.4.1
Skala mapy	1:500
Nazwa układu	współrzędnych prostokątnych płaskich wysokościowego
W oznaczonym zakresie opracowania	PL-2000 strefa 8 PL-4 VNF 2007-NH (Amsterdam)
Mapa aktualna na dzień	19.09.2025
Data opracowania mapy	19.09.2025
Opracowanie numeryczne: Tadeusz Mazurczyk	
USŁUGI GEODEZYJNO-INFORMATYCZNE GEOINFO Tadeusz Mazurczyk	
15-873 Białystok, ul. Bohaterów Monte Cassino 3/7 tel. 607 036 213 NIP 545-110-02-99 REGON 20044767	
BIAŁYSTOK, ul. Bohaterów Monte Cassino 3/7 upr. nr 2004, ul. 607 036 213	
[Signature]	
nazwa / imię i nazwisko wykonawcy podpis osoby reprezentującej wykonawcę	
imię i nazwisko nr uprawnień podpis geodety uprawnionego skłóły sporządził mapę	

Wykaz punktów osnowy klasy 2, 3 w granicach opracowania:

Drogowskaz S.C.		M. Gwiazdowski, A. Sosnowski ul. Elewatorska 13C, 15-620 Białystok tel. 85 652 06 80, e-mail: drogowskaz-sc@o2.pl	
Stadium : P.B.	Nazwa rysunku: Plan warstwiczny	Rysunek nr: 4	
Skala : 1:500	Opis: Budowa dwóch parkingów ogólnodostępnych dla samochodów osobowych na 17 miejsc postojowych wraz z budową doziemnej instalacji oświetleniowej nN zlokalizowanych na części działek o nr ewid. : 1867/35, 1867/25, 1867/30 przy ul. Swobodnej w Białymstoku.	Data : 14.10.2025r.	
BRANŻA DROGOWA			
Projektant: mgr inż. Adam Sosnowski BI 45/03		Podpis:	

